REYKHOLT í Bláskógabyggð

Deiliskipulag þéttbýlisins

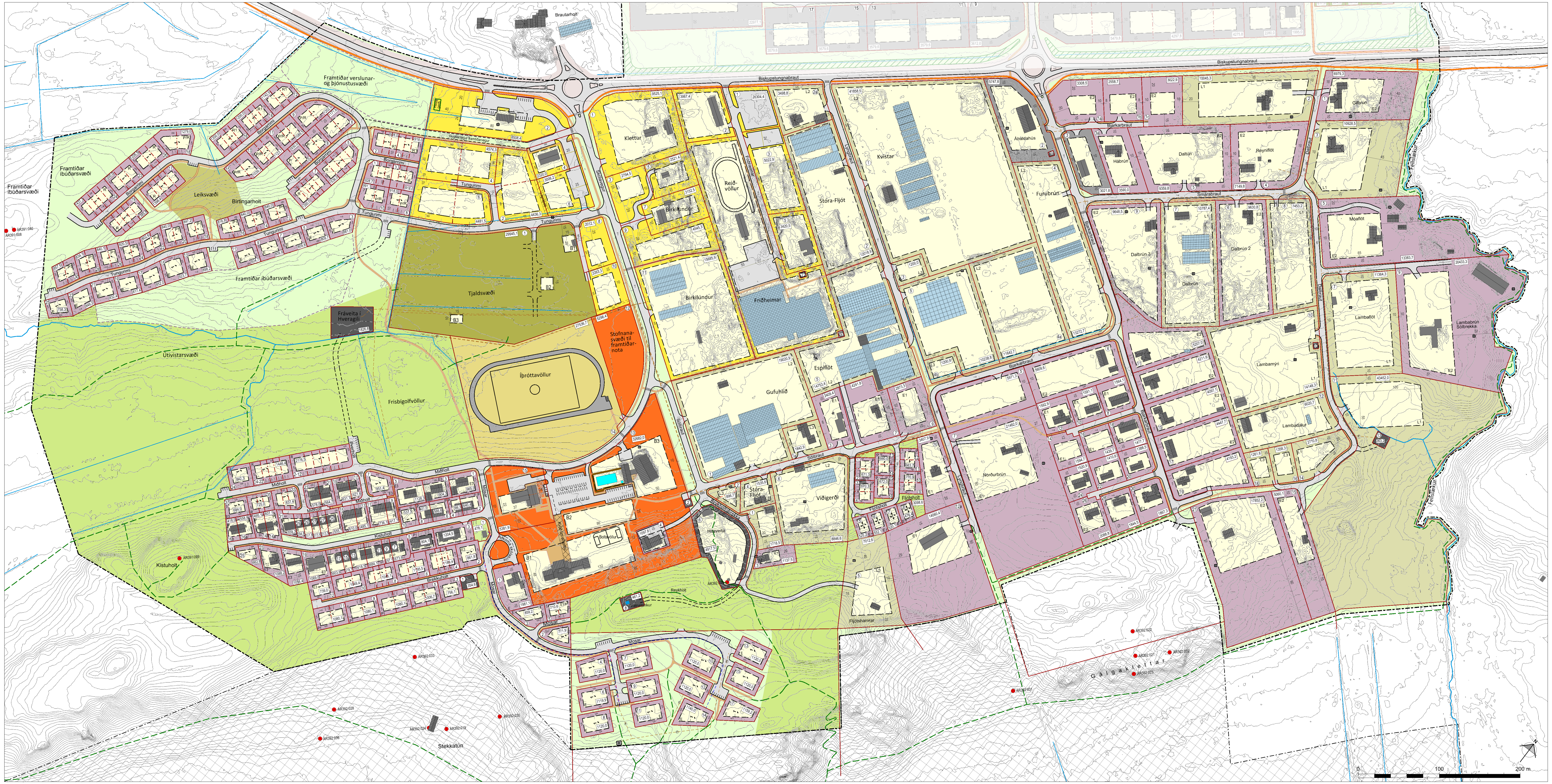

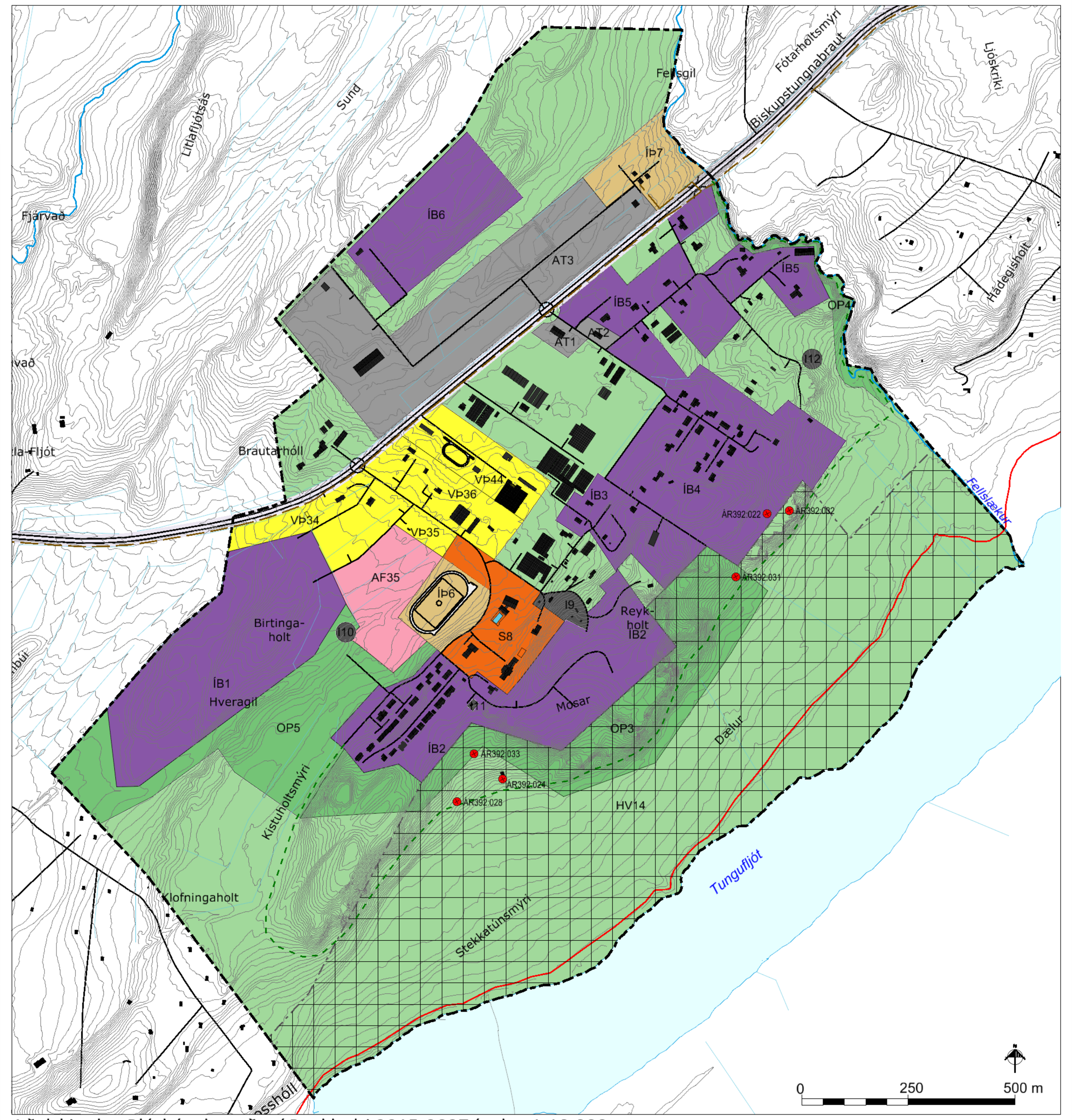

Aðalskipulag Bláskógabyggðar í Reykholti 2015-2027 í mkv. 1:10.000.

SKÝRINGAR

- Lóðamörk
- Lóðamörk innri
- Landbúnaðarlóðir
- Íbúðarlóðir
- Verslunar- og þjónustulóðir
- Stofnanalóðir
- Athafnalóðir
- Iðnaðarlóðir
- Lóð fyrir tjaldsvæði
- Íþróttasvæði
- Útivistarsvæði / opið svæði
- Byggingareitir
- Mænisstefna
- Núverandi hús
- Gróðurhús
- Lóðastærð í m²
- Lóð nr
- Götur
- Helgunarsvæði vegar
- Bílastæði
- Bílastæði f. hreyfihamlaða
- Gangbraut
- Gangstétt
- Gönguleið
- Lækur / skurðir
- Fráveita
- Hreinsivirki
- Vatnsveita
- Hitaveita
- Fornminjar skv. aðalskráningu
- Hverfisverndarsvæði
- Undirgöng
- Skipulagssvæði

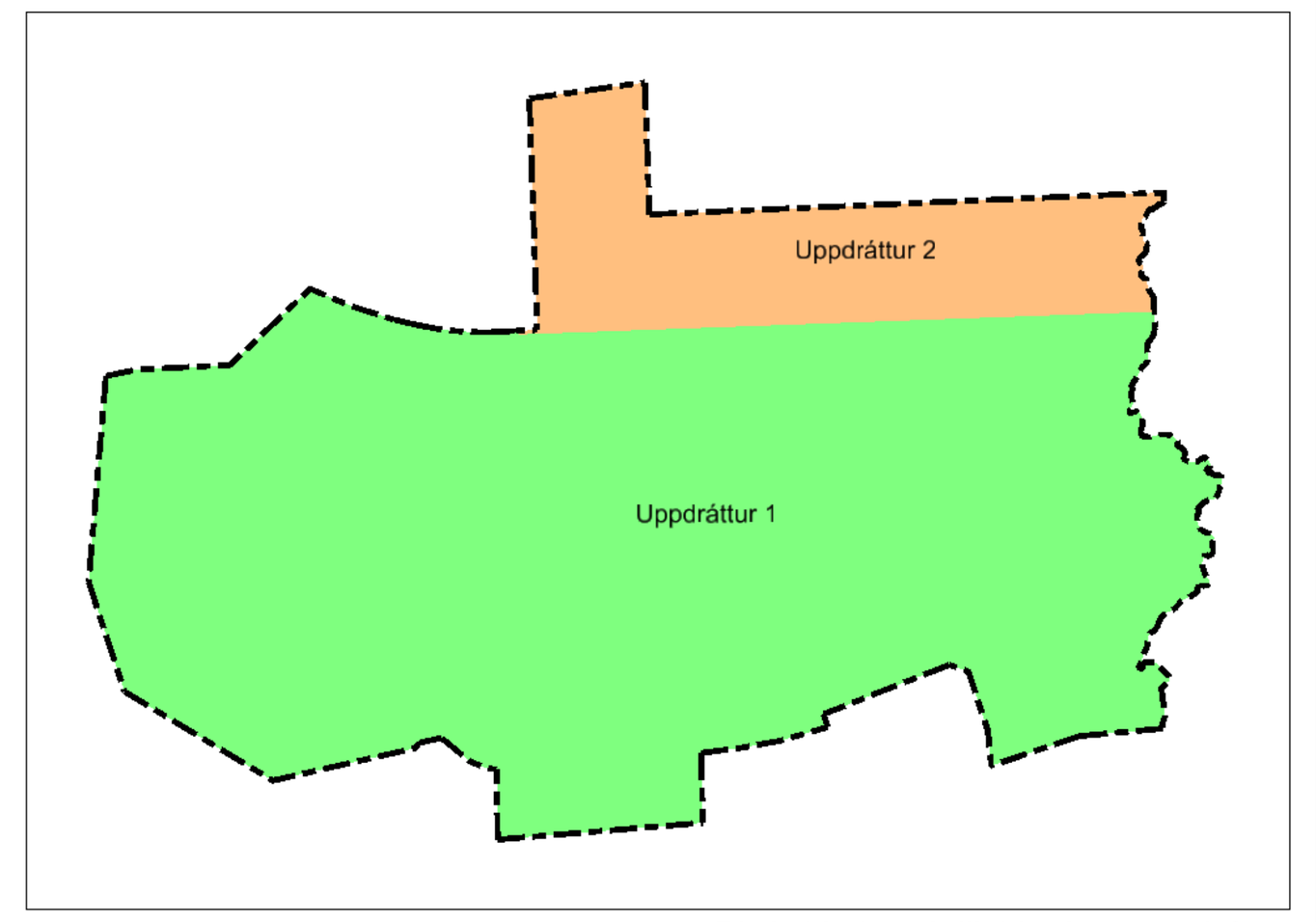

Blaðskipting deiliskipulagsuppdrátta.

Deiliskipulag þetta, sem kynnt og auglýst hefur verið samkvæmt 40. og 41. gr. skipulagslaga nr. 123/2010, með síðari breytingum, var samþykkt af sveitarstjórn Bláskógabyggðar þann _____________

f.h. Bláskógabyggðar

____

Lýsing var auglýst frá 23. mars 2017 með athugasemdafresti til 3. apríl 2017.

Tillagan var auglýst frá ______ með athugasemdafresti til _______

Auglýsing um gildistöku deiliskipulagsins var birt í B-deild Stjórnartíðinda þann ______

SKIPULAGSGÖGN
Deiliskipulagsuppdráttur í mkv. 1:2.000, er í tvennu lagi.
Skýringaruppdráttur í mkv. 1:3.500.
Aðalskipulag Bláskógabyggðar í Reykholti 2015-2027 í mkv. 1:10.000.
Greinargerð og umhverfisskýrsla.

KORTAGRUNNAR
Ýmis grunngögn frá sveitarfélaginu.
Loftmynd og hæðarlínur frá EFLU verkfræðistofu.
Hnit eru í ISN93.

REYKHOLT Í BISKUPSTUNGUM

Deiliskipulag - uppdráttur 1 af 2

EFLA	Verk: 3502-009	Dags: 24.10.2018
	Mkv. 1:2.000 í A1+	Breytt:
	Unnið: IS, GG	Rýnt: AB
	Samþykkt: TILLAGA	