

## 8.0.88 Biskupstungnabraut við Reykholt.

### Yfirlitsmynd og lokunarplan.









Kaflinn er 390m langur og verður önnur akrein malbikuð í einu.

Umferð að sunnan ekur meðfram vinnusvæði.

Umferð að norðan verður send inn Bræðratunguveg og niður Skeiða og Hrunamannaveg.

### Biskupstungnabraut-Bræðratunguvegur.



-  x2
-  x1
-  x1
-  x1
-  x1
-  x2
-  x1
-  x1
-  x1
-  x1
-  x17
-  x4