



Fella- og fjallgöngu verkefnið: „Sveitin mín“

Í sumar og haust ætlar Heilsueflandi samfélag í Bláskógabyggð að efna til gönguverkefni þar sem flestir eiga geta fundið sér fell eða fjall við í hæfi. Staðsettir hafa verið póstkassar á 5 stöðum á víð og dreif um Bláskógabyggð, allt frá Þingvallavatni til Bláfellsháls með útsýni yfir miðhálandið. Vinsamlegast búið ekki til vörður og takið allt rusl með ykkur ☺ Takið gjarnan mynd af ykkur og merkið á samfélagsmiðlum með myllumerkið: #bláskógar








Raðað eftir erfiðleikagráðu: í sviga er vegalengdin frá bílastæði og að póstkassa og hækkun í metrum.

- **Litli-Reyðarbarmur við Kringlumýri (1.2 km, 50 m hækkun)**
- **Arnarfell við Þingvallavatn (1 km, 90 m hækkun)**
- **Geldingafell, á Bláfellshálsi (1.2 km, 100 m hækkun)**
- **Vörðufell (1,8 km, 290 m hækkun)**
- **Laugarvatnsfjall (varða, 2 km, 320 m hækkun)**

Í hverjum póstkassa er gestabók og þeir sem skrá sig í þær verða með í potti þar sem dregin verða út verðlaun: klippikort og árskort í íþróttamiðstöðvarnar og ýmsar gjafir frá fyrirtækjum í sveitinni okkar. Verkefnið stendur til 1. Október 2018.

Nánari upplýsingar um staðsetningar má finna bæði inn á heimsíðu sveittarfélagsins og á fésbókarhópi verkefnisins: <https://www.facebook.com/heilsueflandi/> Verkefnastjóri: Gunnar Gunnarsson s: 8925532

	
Litli-Reyðarbarmur	Arnarfell
	
Geldingafell	Vörðufell
	 <p>HEILSUEFLANDI samfélag vellíðan fyrir alla</p>
Laugarvatnsfjall	